



**КОМИТЕТ ИМУЩЕСТВЕННЫХ ОТНОШЕНИЙ  
АДМИНИСТРАЦИИ ПЕРМСКОГО МУНИЦИПАЛЬНОГО ОКРУГА**

**РЕШЕНИЕ**

о размещении объектов № 92

Пермский край  
Пермский округ

22.01.2024

Комитет имущественных отношений администрации Пермского муниципального округа разрешает Акционерному обществу «Газпром газораспределение Пермь» (ИНН 5902183841, ОГРН 2125902017723, почтовый адрес: 614000, г. Пермь, ул. Петропавловская, 43)

размещение объекта «газопровод давлением до 1,2 Мпа, для размещения которого не требуется разрешения на строительство»

на землях государственная собственность на которые не разграничена.

на срок 1 год.


Местоположение: Пермский край, Пермский муниципальный округ, с. Култаево, ул. Соловьина, д. 26.

Приложение: схема предполагаемых к использованию земель или части земельного участка.

Особые условия использования:

1. При размещении объекта учесть параметры ширины проезда улично-дорожной сети, во избежание сужения полосы отвода дороги.
2. Получение разрешения на производство земляных работ.

Заместитель председателя комитета

  
(подпись, печать)

  
М.В. Королева

# Схема предполагаемых к использованию земель или части земельного участка

Объект: Газопровод давлением до 1,2 Мпа, для размещения которого не требуется разрешения на строительство

Местоположение: расположенных по адресу: Пермский край, м.о. Пермский, с. Култаево, ул. Соловьиная, д. 26

Площадь земель или части земельного участка, кв.м.: 608

Категория земель: земли населенных пунктов

Вид разрешенного использования: -

Описание границ смежных землепользователей:

От точки н1 до точки н4 - земельный участок с кадастровым номером 59:32:0680001:9531

От точки н4 до точки н5 - земельный участок с кадастровым номером 59:32:0680001:7776







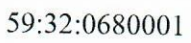

От точки н5 до точки н6 - земельный участок с кадастровым номером 59:32:0680001:12533

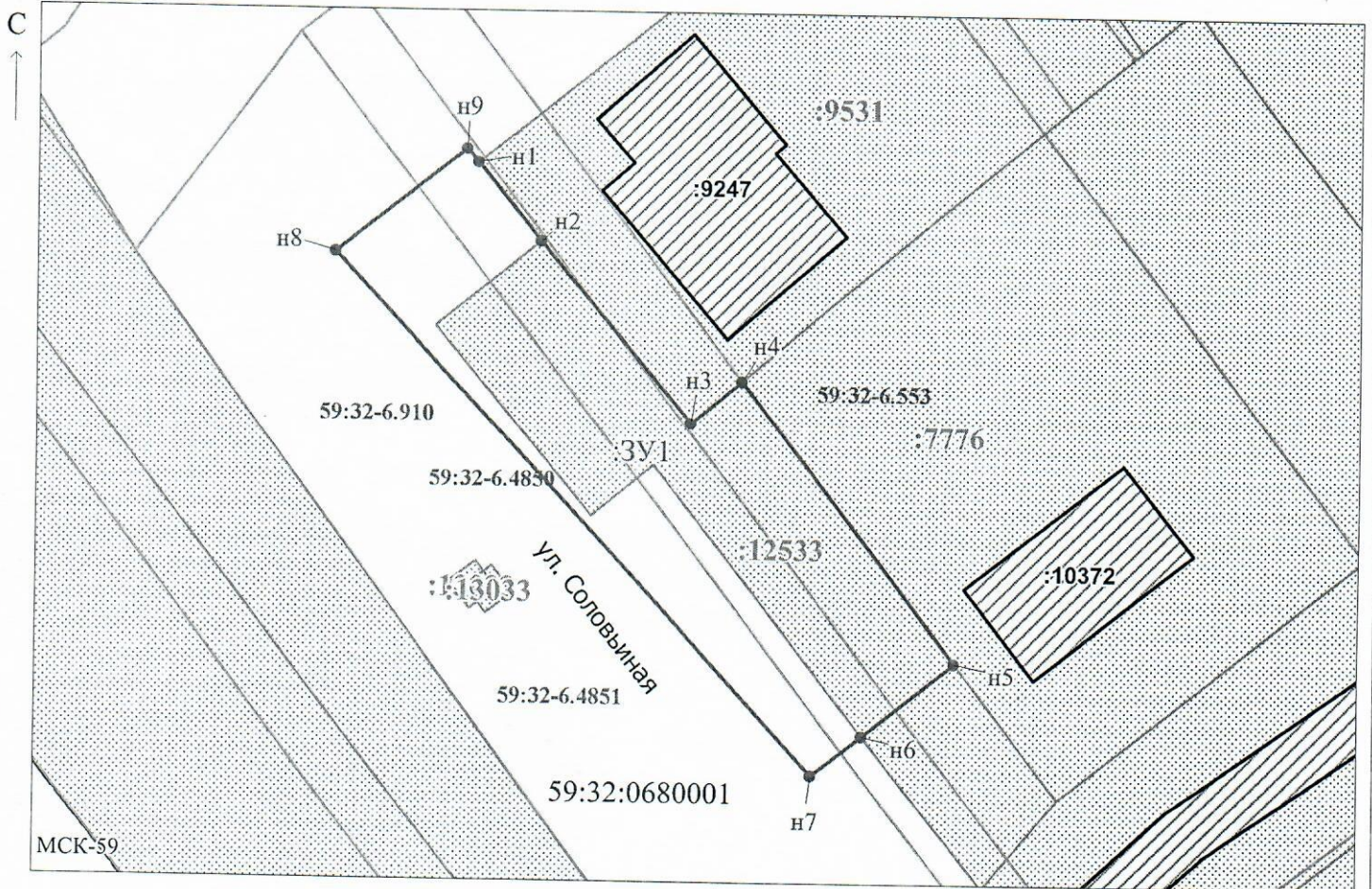
От точки н6 до точки н1 - земли общего пользования


Каталог координат, м

№ точки границы	X	Y
н1	504975.51	2212493.26
н2	504970.02	2212497.66
н3	504957.47	2212508.30
н4	504960.45	2212511.86
н5	504940.98	2212526.91
н6	504935.89	2212520.48
н7	504933.11	2212516.96
н8	504969.11	2212483.41
н9	504976.45	2212492.48
н1	504975.51	2212493.26

## Условные обозначения:

-  - предполагаемый участок земель, на которых планируется размещение объекта
-  - границы и номер земельного участка, сведения о которых внесены в ЕГРН
-  - границы и номер объекта капитального строительства, сведения о которых внесены в ЕГРН
-  59:32-6.910 - зоны с особыми условиями использования территории, сведения о которых внесены в ЕГРН
-  - обозначение запрашиваемого земельного участка
-  - характерная точка границ земель или части земельного участка
-  - номер кадастрового квартала
-  - граница кадастрового квартала



Заявитель:  / Егошина И.В.  
 МП (подпись, расшифровка подписи)  
 (для юридических лиц и индивидуальных предпринимателей)

Масштаб 1:500